

## **EXPUNERE DE MOTIVE**

### **la proiectul de lege privind declararea ca oras a comunei Chitila, judetul Ilfov**

Comuna Chitila este unitate teritorial administrativa in componenta judetului Ilfov, situata in partea de nord – vest a Municipiului Bucuresti, avand o pozitie dintre cele mai favorabile, fiind limitrofa capitalei, la numai 200 m de hotarul cu aceasta.

Inceputurile acestei asezari nu se cunosc precis, ele pot fi situate in vremurile cand pe aceste locuri se intindea renumitul Codru al Vlasiei, aproximativ prin sec. XV.

Din punct de vedere administrativ – teritorial, in prezent este formata din doua sate Chitila si Rudeni care, la randul lor s-au constituit prin comasarea a 5 sate si au evoluat in timp, mai mult sau mai putin independent.

Suprafata comunei este de 1 277 ha din care suprafata agricola este de 900 ha, populatia in urma ultimului recensamant din 2003 fiind de 12 648 locuitori.

Din analiza gradului de indeplinire a principalilor indicatori cantitativi si calitativi minimali prevazuti pentru localitatile urbane, in Anexa nr. II din Legea nr. 351/2001 privind Aprobarea planului de amenajare a teritoriului national – sectiunea a IV-a Reteaua de localitati, rezulta ca in cazul comunei Chitila majoritatea acestor indicatori sunt indepliniti, unii dintre acestia cu depasiri sensibile.

Respectand principiile Administratiei publice locale, prevazute in Carta Europeana a autonomiei locale, ratificata prin Legea nr. 199/1997 pentru ratificarea Cartei Europene a autonomiei locale, precum si prevederile Legii Administratiei

publice locale nr. 215/2001, ale Legii privind organizarea si desfasurarea referendumului nr. 3/2000 si ale altor acte normative, Consiliul Local al comunei Chitila a adoptat Hotararea de indeplinire a procedurii de promovare a proiectului Legii privind declararea ca oras a comunei Chitila, judetul Ilfov.


La referendumul local desfasurat in acest scop, cetatenii comunei Chitila s-au pronuntat, in conditiile legii, pentru declararea ca oras a comunei Chitila.

Efectele trecerii comunei Chitila din judetul Ilfov in categoria oraselor vor consta in posibilitati extinse de dezvoltare.

Avand in vedere dispozitiile legale in vigoare, propunem promovarea spre aprobare a proiectului Legii privind declararea ca oras a comunei Chitila, judetul Ilfov.

INITIATOR

DEPUTAT PNL ILFOV  
GABRIEL SORIN ZAMFIR



AVIZAT

MINISTRUL ADMINISTRATIEI SI INTERNELOR

VASILE BLAGA

MINISTRUL TRANSPORTURILOR  
CONSTRUCTIILOR SI TURISMULUI  
GHEORGHE DOBRE

MINISTRUL JUSTITIEI  
MONICA MACOVEI


ROMANIA  
JUDETUL ILFOV

VIZAT

Prefect  
MARIAN PETRACHE



Presedinte  
Consiliul Judetean  
DORU LAURIAN BADULESCU



F I S A

Orasului CHITILA, propus pentru declarare

**A. Alcatuit din:**

Localitati componente ale orasului:

**1. CHITILA**

Sate ce apartin orasului:

**2. RUDENI**

**B. Indeplinirea principalilor indicatori cantitativi si calitativi minimali de definire a oraselor prevazuti prin Anexa nr. II, punctul 1.0., la Legea nr. 351/2001:**

**a) Indicatorii prevazuti de Legea nr.351/2001**

**b) Gradul de indeplinire a indicatorilor de catre orasul propus :**

1. Numar de locuitori	5000	12.648
2. Populatia ocupata in activitati neagricole (total populatie ocupata)	75%	87%
3. Dotarea locuintelor cu instalatii de alimentare cu apa (% din locuinte)	70%	73%
4. Dotarea locuintelor cu baie si WC in locuinta (% din total de locuinte)	55%	57,4%
5. Numar paturi in spitale la 1000 locuitori	7%	7,5%
6. Numar de medici la 1000 locuitori	1,8%	2,7%
7. Unitati de invatamant liceal sau alta forma de invatamant secundar **)		
Scoala nr. 1	-	15 sali de clasa
Scoala nr. 2	-	4 sali de clasa
Scoala nr. 3	-	3 sali de clasa
Scoala nr. 4	-	5 sali de clasa
8. Dotari culturale si sportive**) (sali de spectacol, biblioteci publice, spatii pentru activitati sportive)		DA
Casa de cultura „Tudor Arghezi”:		sala cu 250 locuri
Baza sportiva		2 terenuri de fotbal

Sala de sport		<b>50 de locuri</b>
Biblioteca		cca. 17 000 volume
9. Locuri in hoteluri	<b>50</b>	<b>60</b>
10. Strazi modernizate ( % din lungimea totala a strazilor)	<b>50%</b>	<b>55%</b>
11. Strazi cu retele de distributie a apei ( % din lungimea totala a strazilor )	<b>60%</b>	<b>64%</b>
12. Strazi cu conducte de canalizare ( % din lungimea totala a strazilor)	<b>50%</b>	<b>52%</b>
13. Epurare de ape uzate**) (statie de epurare cu treapta mecano-chimica)		-
14. Strazi cu retele de hidranti exteriori pentru stingerea incendiilor ( % din lungimea totala a strazilor )	<b>60%</b>	<b>64%</b>
15. Spatii verzi ( parcuri, gradini publice, scuaruri) mp/locuitor	<b>10</b>	<b>12</b>
16. Depozit controlat de deseuri cu acces asigurat **)		-

### C. Date privind referendumul :

Referendumul local a avut loc la data de 21.09.2003. Din totalul de **8804** persoane inscrise in lista pentru referendum au participat **5198** persoane. Din totalul de **5198** voturi valabil exprimate, un numar de **4901** voturi au exprimat acordul pentru declararea orasului Chitila.

**PRIMAR,**

**EMILIAN OPREA**




**SECRETAR,**

**ANICUTA POPESCU**

**VIZAT,**

**Directia Judeteana de Statistica**



**ROMANIA**  
**JUDETUL ILFOV**

## **DOCUMENT JUSTIFICATIV**

**al principalilor indicatori cantitativi si calitativi minimali de  
definire al oraselor, precum si gradul de indeplinire a acestora  
in cazul orasului CHITILA, propus pentru declarare.**

**A. Alcatuit din:**

Localitati ( sate ) componente ale orasului:

**1. CHITILA**

**2. RUDENI**

conform :

**a).** – Legii nr. 2/1968 privind organizarea administrativa a teritoriului Republicii Socialiste Romania, republicata in Buletinul oficial al RSR,Partea I,nr.54-55;

**b).** Comisia Nationala de Statistica, Sistemul informatic al Registrului Unitatilor Administrativ Teritoriale, vol. I, Bucuresti, 1997.

**B.** Indeplinirea principalilor indicatori cantitativi si calitativi minimali de definire a oraselor, prevazuti prin Anexa nr.II, punctul 1.0, la Legea nr. 351/2001;

**a) Indicatori prevazuti de  
Legea nr. 351/2001.**

**b) Gradul de indeplinire a  
indicatorilor de  
catre orasul propus.**

**1. Numar de locuitori = 5.000**

**a) – populatie totala**

**12.648**

Total la data de 07.01.1992

**1. satul CHITILA** **11.290**

**2. satul RUDENI** **1.358**

**b) – evolutia populatiei comunei Chitila :**

La data de 07.01.1992 – 2 sate **12.069<sup>1</sup>**

La data de **18.03.2002** - 2 sate **12.648<sup>2</sup>**

**2. Populatia ocupata in activitati neagricole (%din total populatie ocupata )**

**75%**

**87%**

- Din aceasta valoare, 34% sunt in productie. Valoarea indicatorului este in crestere, urmare dezvoltarii sectorului privat de productie, servicii si comert.

**3. Dotarea locuintelor cu instalatii de alimentare cu apa ( % din total locuinte)**

**70%**

**73%**

- Din **3770** locuinte, **2758** sunt alimentate cu apa.

**4. Dotarea locuintelor cu baie si WC in locuinta (% din total locuinte )**

**55%**

**57,4%**

- Din **3770** locuinte, **2166** sunt racordate la canalizare.

**5. Numar de paturi in spitale la 1000 de locuitori**

**7**

**9**

- Spitalul Judetean Ilfov Sf. Imparati Constantin si Elena, total

= **435** paturi

-Spitalele: Universitar Witing si Nr. 2 Baneasa au un numar foarte mare de paturi si de medici.

Fata de necesarul **89** paturi, raportat la cei 12,648 mii de locuitori numarul de paturi al celor trei spitale se poate considera ca acopera acest indicator.

---

<sup>1</sup> Comisia Nationala de Statistica, Recensamintul populatiei, 07.01.1992

<sup>2</sup> Directia Judeteana de Statistica Ilfov, Recensamintul populatiei , 18.03.2002

6. Numarul de medici la 1000 locuitori

**1,8**

**2,9**

a) Medici de familie in dispensare si cabinete proprii **9 medici.**

b) Din numarul de medici aflati in cele trei spitale mentionate se considera ca 25 medici pot asigura asistenta medicala locuitorilor comunei Chitila.

Total = **34 medici**

La populatia de 12.648 locuitori, revin **2,7** medici.

7. Unitati de invatamint : liceal sau alta

forma de invatamint secundar. —

8. Dotari cultural sportive : **Casa de cultura**

**Biblioteca**

**Baze sportive**

a) Casa de cultura – sala de spectacole cu **250** locuri

b) Biblioteca - cu **17.000** volume

c) Baza sportiva - **Stadion** cu teren de fotbal

d) Sala de sport moderna cu 50 de locuri.

9. Locuri in hoteluri

**50**

**60**

10. Strazi modernizate (% din lungimea totala )

**50%**

**53%**

-Din **50** km. de strazi, **26,5** km. sunt modernizate.

11. Strazi cu retele de distributie a apei ( % din lungimea totala )

**60%**

**62%**

Din **.50** km. de strazi, pe **31** km. sunt instalate retele de apa.

12. Strazi cu conducte de canalizare ( % din totalul strazilor )

**50 %**

**54%**

- Din **50** km. de strazi, pe **27** km. sunt instalate conducte de canalizare.

13. Epurare ape uzate = statie de epurare cu trepta mecanica: **NU**

- Apele uzate colectate de reseaua de canalizarea comunei Chitila se deverseaza in **canalul colector Chitila – Bucuresti.**

14. Strazi cu retele de hidranti exteriori pentru stingerea incendiilor.( % din lungimea totala )

**60%**

**62%**

- Din **50 km.** strazi, pe **31 km.** sunt instalati hidranti si mai exista mai exista posibilitatea alimentarii direct din lacul Chitila sau din lacul Mangu ,in doua puncte de alimentare.

15. Spatii verzi ( parcuri, gradini publice, scuaruri ) mp/ locuitor.

**10**

**10,12**

- Din suprafata totala a comunei, de **12,77 kmp.** Spatiile verzi ocupa o suprafata de **0.128 kmp.** ocupati de :


- a. 1 parc
- b. Scuaruri
- c. Zone verzi intre blocuri de locuinte.

16. Depozit controlat dedeseuri cu acces asigurat: **DA**

**-Groapa de gunoi ecologica IRIDEX amplasata pe teritoriul comunei Chiajna.**

**PRIMAR**

**Emilian Oprea**



**SECRETAR**

**Anicuta Popescu**

**VIZAT**

**Directia Judeteana de Statistica**





ROMANIA  
JUDEȚUL ILFOV  
COMUNA CHITILA  
CONSILIUL LOCAL

**HOTĂRÂRE NR. 28**

**DIN 27.08.2004**

Consiliul Local al comunei Chitila, județul Ilfov ;

Având în vedere :

- proiectul de hotarare initiat de primarul comunei si avizat de secretarul comunei;
- expunerea de motive a domnului primar Emilian Oprea
- raportul serviciului de specialitate – secretariat si avizul favorabil al comisiei de specialitate pentru administratia publica locala si juridica , apararea ordinii si linistii publice a drepturilor cetatenilor ;
- prevederile art. 68 alin 1 lit “c” din Legea 215/2001 privind administratia publica locala.

In baza art. 2, alin. 2 si art. 14 din Legea nr. 3/2000 privind organizarea si desfasurarea referendumului , art. 3 si art. 4 din Legea nr. 351/2001 privind aprobarea Planului de amenajare a teritoriului national .

În temeiul art.46 din Legea nr.215/2001 privind administrația publică locală.

**HOTĂRĂȘTE :**


Art.1. – Se aprobă organizarea , in ziua de 21.09.2003 a unui referendum local la nivelul comunei Chitila, in vederea consultarii populatiei cu privire la declararea ca oras a comunei Chitila .

Art. 2. – Cetatenii vor fi chemati sa raspunda la intrebarea :


« Sunteti de acord cu declararea ca oras a comunei ? »

Art.3. – Primarul comunei va aduce la îndeplinire prevederile prezentei hotărâri.

PREȘEDINTE,

  
\_\_\_\_\_

CONTRASEMNEAZĂ,  
SECRETAR,  
ANICUTA POPESCU



Județul..... 1700  
Comuna..... CHITLA  
Circumscripția nr.....

PROCES - VERBAL  
privind rezultatele referendumului local asupra declarației ca oraș  
a comunei Chitla

1. Numărul persoanelor înscrise în lista pentru referendum..... 8804
2. Numărul participanților\* ..... 5198
3. Numărul de buletine de vot primite pentru a fi întrebuințate..... 9300
4. Numărul de buletine de vot rămase neîntrebuințate..... 4102
5. Numărul de voturi valabil exprimate la răspunsul "DA"..... 4901
6. Numărul de voturi valabil exprimate la răspunsul "NU"..... 275
7. Numărul de voturi nule..... 22
8. Numărul de voturi contestate..... -
9. Numărul întâmpinărilor și contestațiilor primite..... -
10. Numărul întâmpinărilor și contestațiilor soluționate..... -
11. Expunerea pe scurt a modului de soluționare a întâmpinărilor și contestațiilor..... -

Președintele Biroului Electoral,



VASILICA STEFANIA

Hon. in

(numele, prenumele, semnătura și stampila)

Membri:

ANETA  
ELENA  
MIHAELA  
ANDREI  
MIHAELA  
MIHAELA  
MIHAELA  
MIHAELA

(numele, prenumele și semnătura)

Data.....

21-09-2003

\* Numărul participanților trebuie să fie egal cu suma ce rezultă din adăugarea cifrelor de la pct. 5,6, și 7

Județul. ILFOV  
Comuna. CHITILA  
Secția de votare nr. 1

PROCES - VERBAL  
privind rezultatele referendumului local asupra..... ORAS

1. Numărul persoanelor înscrise în lista pentru referendum..... 1046
2. Numărul participanților\*..... 740
3. Numărul de buletine de vot primite pentru a fi întrebuințate..... 1200
4. Numărul de buletine de vot rămase neîntrebuințate..... 460
5. Numărul de voturi valabil exprimate la răspunsul "DA"..... 713
6. Numărul de voturi valabil exprimate la răspunsul "NU"..... 21
7. Numărul de voturi nule..... 6
8. Numărul de voturi contestate..... —
9. Numărul întâmpinărilor și contestațiilor primite..... —
10. Numărul întâmpinărilor și contestațiilor soluționate..... —
11. Expunerea pe scurt a modului de soluționare a — întâmpinărilor și contestațiilor.....

Președintele Biroului Electoral,

FLOREA IOANA

(numele, prenumele, semnătura și ștampila)



Membri:

STOICU LAURENTIU

DRECENEC MARIAN

PREC MARIUS-CRISTIAN

TUSORACHE HEXAMARIA

(numele, prenumele și semnătura)

Data. 21.09.2003

\* Numărul participanților trebuie să fie egal cu suma ce rezultă din adăugarea cifrelor de la pct. 5,6, și 7


Județul.....ILFOV  
Comuna.....CHITILA  
Secția de votare nr...2

PROCES - VERBAL

privind rezultatele referendumului local asupra...DECLARĂRI CHITILA-ORAS

- 1. Numărul persoanelor înscrise în lista pentru referendum.....2235
- 2. Numărul participanților\*.....1765
- 3. Numărul de buletine de vot primite pentru a fi întrebuințate.....2400
- 4. Numărul de buletine de vot rămase neîntrebuințate.....635
- 5. Numărul de voturi valabil exprimate la răspunsul "DA".....1608
- 6. Numărul de voturi valabil exprimate la răspunsul "NU".....152
- 7. Numărul de voturi nule.....5
- 8. Numărul de voturi contestate.....-
- 9. Numărul întâmpinărilor și contestațiilor primite.....-
- 10. Numărul întâmpinărilor și contestațiilor soluționate.....-
- 11. Expunerea pe scurt a modului de soluționare a întâmpinărilor și contestațiilor.....-

Presedintele Biroului Electoral,



ANĂ AUCELIU  
(numele, prenumele, semnătura și stampila)

Membri:

STOICA MARGARIT  
MILEA VANILE  
TANASE IOANA  
RABA GABRIEL

(numele, prenumele și semnătura)

Data 4.09.2003

\* Numărul participanților trebuie să fie egal cu suma ce rezultă din adăugarea cifrelor de la pct. 5,6,și 7


Județul... ILFOV .....  
Comuna... CHITILA .....  
Secția de votare nr... 3 .....

PROCES - VERBAL  
privind rezultatele referendumului local asupra declarației ca oraș a  
Comunei CHITILA

- |  |             |
|--|-------------|
| 1. Numărul persoanelor înscrise în lista pentru referendum.....                            | <u>2933</u> |
| 2. Numărul participanților* .....  | <u>900</u>  |
| 3. Numărul de buletine de vot primite pentru a fi întrebuințate.....                       | <u>3100</u> |
| 4. Numărul de buletine de vot rămase neîntrebuințate.....                                  | <u>2200</u> |
| 5. Numărul de voturi valabil exprimate la răspunsul "DA" .....                             | <u>253</u>  |
| 6. Numărul de voturi valabil exprimate la răspunsul "NU" .....                             | <u>38</u>   |
| 7. Numărul de voturi nule.....   | <u>9</u>    |
| 8. Numărul de voturi contestate.....   | <u>—</u>    |
| 9. Numărul întâmpinărilor și contestațiilor primite.....                                   | <u>—</u>    |
| 10. Numărul întâmpinărilor și contestațiilor soluționate.....                              | <u>—</u>    |
| 11. Expunerea pe scurt a modului de soluționare a întâmpinărilor și<br>contestațiilor..... |             |

Președintele Biroului Electoral,

PREDĂ DUMITRU



(numele, prenumele, semnătura și stampă)

Membri:

CONSTANTINESCU MARIAN

ANDREI ROBERT

MARICA DANIELA

GHEORGHIȘOR POPĂ

(numele, prenumele și semnătura)

Data

2.09.2003

\* Numărul participanților trebuie să fie egal cu suma ce rezultă din adăugarea cifrelor de la pct. 5,6, și 7

Județul ILFOV  
Comuna CHITILA  
Secția de votare nr. 4


PROCES - VERBAL  
privind rezultatele referendumului local asupra declarației comunei  
CHITILA - ORAS

- |  |      |
|--|------|
| 1. Numărul persoanelor înscrise în lista pentru referendum.....                            | 1720 |
| 2. Numărul participanților*.....   | 1227 |
| 3. Numărul de buletine de vot primite pentru a fi întrebuințate.....                       | 1700 |
| 4. Numărul de buletine de vot rămase neîntrebuințate.....                                  | 173  |
| 5. Numărul de voturi valabil exprimate la răspunsul "DA".....                              | 1163 |
| 6. Numărul de voturi valabil exprimate la răspunsul "NU".....                              | 64   |
| 7. Numărul de voturi nule.....   | 0    |
| 8. Numărul de voturi contestate.....   | 0    |
| 9. Numărul întâmpinărilor și contestațiilor primite.....                                   | 0    |
| 10. Numărul întâmpinărilor și contestațiilor soluționate.....                              | 0    |
| 11. Expunerea pe scurt a modului de soluționare a întâmpinărilor și<br>contestațiilor..... | 0    |

Președintele Biroului Electoral,

BURCEA GEORGETA

(numele, prenumele, semnătura și stampla)



Membri:

PETRE CLAUDIA

VIȘOIU EMILIA

LUNGU ELENA

CHIRU ADRIAN

(numele, prenumele și semnătura)

Data 21.09.2003

\* Numărul participanților trebuie să fie egal cu suma ce rezultă din adăugarea cifrelor de la pct. 5,6, și 7

Judetul... ILFOV.....  
Comuna... CHITLA.....  
Sectia de votare nr... 5.....

PROCES - VERBAL  
privind rezultatele referendumului local asupra declinarii ca oraș a  
comunei Chitla

- |  |     |
|--|-----|
| 1. Numărul persoanelor înscrise în lista pentru referendum.....                            | 870 |
| 2. Numărul participanților*.....   | 566 |
| 3. Numărul de buletine de vot primite pentru a fi întrebuințate.....                       | 900 |
| 4. Numărul de buletine de vot rămase neîntrebuințate.....                                  | 334 |
| 5. Numărul de voturi valabil exprimate la răspunsul "DA".....                              | 564 |
| 6. Numărul de voturi valabil exprimate la răspunsul "NU".....                              | —   |
| 7. Numărul de voturi nule.....   | 2   |
| 8. Numărul de voturi contestate.....   | —   |
| 9. Numărul întâmpinărilor și contestațiilor primite.....                                   | —   |
| 10. Numărul întâmpinărilor și contestațiilor soluționate.....                              | —   |
| 11. Expunerea pe scurt a modului de soluționare a întâmpinărilor și<br>contestațiilor..... | —   |

Președintele Biroului Electoral,

Schier  AS

(numele, prenumele, semnătura și stampila)

Membri:

SAMBU IOAN  
MARICA MARIUS  
CIOBANU  
TUOR MARIANA

(numele, prenumele și semnătura)

Data... 21.09.2023

\* Numărul participanților trebuie să fie egal cu suma ce rezultă din adăunarea cifrelor de la pct. 5,6, și 7

**R O M Â N I A**  
**JUDEȚUL ILFOV**  
**COMUNA CHITILA**  
**CONSILIUL LOCAL**

**HOTĂRÂREA Nr. 30**

din 21.09.2003

**privind luarea la cunostinta a rezultatelor referendumului local din data de 21.09.2003 si continuarea procedurii de declarare ca oras a comunei Chitila**

Consiliul local ai comunei Chitila , judetul Ilfov ;

Avand in vedere:

- Referatul de aprobare al primarului comunei Chitila inregistrat sub nr. 15270/23.09.2003;
- avizul Comisiei pentru aministratia publica locala , juridica ,apararea ordinii si linistii publice a drepturilor cetatenilor ;
- avizul favorabil al secretarului comunei Chitila ;
- in conformitate cu prevederile art. 3 si 4 ale Cartei Europene a autonomiei locale, ratificata prin legea nr. 199/1997 pentru ratificarea Cartei Europene a auton

Tinind seama de dispozitiile art. 2 si 3 din legea 351/2001 privind aprobarea planului de amenajare a teritoriului national – sectiunea a- IV- a „Reteaua de localitati” dispozitiile art. 13 si 14 din legea refendumului nr. 3/2000, rezultatele voturilor cetatenilor consemnate, in procesul verbal al Biroului Electoral al circumscriptiei Chitila;

In temeiul prevederilor art. 2 si 3, 38 alin. 1 coroborat cu cele ale art. 46 alin. 1 din Legea nr.215/2001, privind administratia publica locala:

**H O T Ă R Ă Ș T E :**

Art.1 Consiliul Local al comunei Chitila ia la cunostinta de vointa cetatenilor cu drept de vot, exprimata in cadrul refendumului local din data de 21.09.2003, cu majoritatea prevazuta de lege, in sensul declararii ca oras a comunei Chitila.

Art. 2 Se aproba continuarea procedurii legale de initiativa legislativa pentru declararea ca oras a comunei Chitila.



Art. 3 Primarul si secretarul comunei Chitila vor duce la indeplinire prevederile prezentei hotarari.



COTRASEMNEAZA  
SECRETAR  
ANICUTA POPESCU

A handwritten signature in cursive script, appearing to read 'Anicuta Popescu', written over the printed name.

R O M A N I A  
JUDETUL ILFOV  
COMUNA CHITILA  
P R I M A R

## FISA COMUNEI : CHITILA

JUDETUL : ILFOV

### **1. Date geografice.**

Comuna Chitila este unitate teritorial administrativa in componenta judetului Ilfov, situata in partea de nord-vest a Municipiului Bucuresti avand o pozitie dintre cele mai favorabile fiind limitrofa capitalei, la numai 200 m de hotarul cu aceasta.

Intreaga zona se bucura de conditii geografico-climatice favorabile fiind situata pe campul Colentinei si constituind partea centrala a Campiei Bucurestilor, care la randu-i este o subdiviziune a Campiei Vlasiei.

Teritoriul comunei se invecineaza la est cu Municipiul Bucuresti , la nord cu comuna Mogosoia , la sud cu comuna Dragomoresti Vale si Chiajna si la nord-vest cu Orasul Buftea si Padurea Raioasa .

### **2. Suprafata si regimul juridic al terenurilor.**

Suprafata localitatii Chitila este de 1.277 ha,(la data de 30 iunie 2003)din care pe categorii de terenuri :

**1) dupa destinatie:**

a) – in intravilan - 363 ha

b) – in extravilan - 891 ha

**2) dupa felul proprietatii :**

a)- proprietate publica - 169 ha

din care:

- domeniu public - 93 ha

- domeniul privat - 76 ha

b) – proprietate privata - 1085 ha

**3. Localitatea de resedinta este Chitila.**

Comuna are in componenta doua sate: satul Chitila si satul Rudeni.

**4.Rangul localitatii.**

Comuna Chitila este unitate administrativ- teritoriala de rangul IV – stabilit in conformitate cu prevederile Legii nr.351/2001, privind aprobarea Planului de amenajare a teritoriului National – sectiunea IV „Reteaua de localitati”.

**2. Populatia si structura dupa ocupatii.**

Consiliul Local si Primarul isi exercita autoritatea asupra unei colectivitati locale, formata din 12655 locuitori ( la data de 18 martie 2002 ).

Structura dupa ocupatii,a populatiei active :

- in agricultura - 8%

- in unitati neagricole - 92% , din care :

- in unitati economice - 36%
- in unitati economice din Bucuresti - 56%

## **6. Date privind infiintarea localitatii si evolutia ei istorica.**

Inceputurile acestei asezari nu se cunosc precis, ele pot fi situate in vremurile cand pe aceste locuri se intindea renumitul Codru al Vlasiei, aproximativ prin sec. XV :

Ipoteze ca pe teritoriul com. Chitila au existat asezari omenesti inca din cele mai vechi timpuri este intarita si de descoperiri arheologice facute. Sapaturile de pe malurile raului Colentina (limitrof comunei ) au scos la iveala vestigii din sec. IV al erei noastre - cuptor de topit bronzul , oseminte de oameni gasite, unele pe locurile unde s-au sapat cazemate pentru aprarea antiaeriana in cel de-al doilea Razboi Mondial, sau unde s-au pus temeliile Societatii Comerciale de Confectii Metalice, toate acestea sunt dovezi de vechime a asezarii Chitila.

Facand o apropiere intre numele comunei Chitila si verbul „a se chiti” ( a se ascunde) se presupune ca aici in Codrii Vlasiei, portiunea unde se intinde comuna isi gasisera loc de refugiu si „chiteala” razvratitii impotriva stapanirii de atunci; cu timpul „chiteala” s-a transformat in Chitila , nume pe care comuna il poarta si in zilele noastre.

Teritoriul comunei Chitila a facut parte din mosiile familiilor Constantin Brancoveanu (din anul 1681) si ami tarziu

Bibescu. Chitila, ca sat , facea parte in anul 1892 din comuna Bucoveni plasa Buftea judetul Ilfov. Populatia numara atunci 437 persoane din care 212 barbati si 225 femei. Acestia locuiau in 73 de case.

Comuna Chitila este formata din 2 sate Chitila si Rudeni care la randul lor s-au constituit prin comasare a 5 sate care au aparut si au evoluat in timp, mai mult sau mai putin independent (Rudeni, Catanele, Chitila, Traian si Ghe. Gheorghiu - Dej).

Satul Rudeni mentionat in harta principatelor din 1828 si 1832 sub numele de Giulestii-Domnesti, numiti si Rudeni au apartinut de com. Chiajna la 1892 trecand la com, Chitila dupa 1947.

Satul Catanele pana in 1912 a facut parte din com. Rosu apoi din com. Chiajna, iar dupa 1947 a trecut cu Rudeni la com. Chitila.

Satul Traian a fost inclus satului Chitila inca din anul 1908 iar satul Ghe. Gheorghiu – Dej sau C.F.R. numit astazi „Cartier” a aparut si s-a extins in masura dezvoltarii industriale a Chitilei mai ales datorita dezvoltarii transportului feroviar.

#### **7. Caile de comunicatie existente si categoria acestora.**

Comuna Chitila este situata pe DN 7 Bucuresti – Pitesti,, chiar la iesirea din Bucuresti , la distanta de 13 km de centrul capitalei , fiind despartita de sectorul 1 de soseaua de centura .

Comuna Chitila este strabatuta de DN 7, sosea asfaltata , pe o lungime de 3 km si care se afla in responsabilitatea Administratiei Nationale de Drumuri .

In comuna Chitila se afla o statie de cale ferata , aceasta fiind unul din cele mai importante noduri de cale ferata .

Aici se intilnesc rutele de cale ferata dinspre Bucuresti , Rosiori , Constanta , Pitesti si Ploiesti .

### **8.Principalele institutii publice.**

In comuna Chitila , in prezent , functioneaza urmatoarele institutii publice :

#### **1).Invatamint.**

Invatamintul prescolar asigura conditii optime pentru un numar de 347 de copii, prin 4 gradinite astfel:

- 1 gradinita cu program prelungit
- 3 gradinite cu program normal

Invatamintul scolar asigura conditii optime pentru un numar de 1239 elevi printr-un numar de 4 scoli din care una gimnaziala si trei primare.

#### **2). Cultura .**

Activitatea culturala in comuna Chitila se desfasoara in cadrul Casei de Cultura „Tudor Arghezi” cu o sala de spectacole de 250 de locuri ce face parte din domeniul public ,aflata in administrarea Consiliului Local.

De asemenea exista o biblioteca cu un fond de carte de cca. 17000 de volume.

### **3). Culte.**

In comuna Chitila cultele sunt concretizate printr-un numar de 3 biserici ortodoxe , o alta in constructie pe DN 7 (Soseaua Bucuresti – Pitesti ) , o biserică romano – catolica, pe langa care functioneaza fundatia „Surorile caritatii” infiintata de Maica Tereza ,si o biserică pentecostala.

### **4).Sport.**

Sportul se practica in comuna Chitila pe o baza sportiva cu doua stadioane , unde se desfasoara si meciurile echipei de fotbal care activeaza in divizia C , o baza sportiva cu un teren de handbal si doua de tenis de camp, si intr-o sala de sport moderna cu o capacitate de 50 de locuri .

### **5). Agrement.**

Avind in vedere conditiile deosebite de asezare geografica si potentialul turistic concretizat prin existenta **lacului Chitila** si a invecinarii cu **padurea Mogosoia**, este necesara amenajarea corespunzatoare ,rapida si crearea unor **baze turistice** , atat pentru incadrarea in indicatorul nr.15 din Anexa II a legii nr.351/2001, cat si in scopul valorificarii acestora la cerinta locuitorilor comunei si a populatiei din zona de nord- vest a capitalei.

### **Monumente istorice existente :**

- a. Biserica crestin – ortodoxa din satul Rudeni construita in anul
- b. Monumentul Eroilor cazuti in primul razboi mondial.
- c. Monumentul Eroilor cazuti in cel de al doilea razboi mondial.

### **6).Sanatate**

Asistenta medicala pentru populatia din comuna Chitila este asigurata prin :

- **doua dispensare;**
- **Spitalul Judetean Ilfov ,** situat in Bucuresti .
- **Spitalul Universitar Witing ,** situat in Bucuresti .
- **Spitul Nr. 2 Baneasa ,** situat in Bucuresti .

### **7). Principalele functiuni economice.**

Din totalul populatiei active din comuna 92% este ocupata in unitati neagricole, din care 56% in unitati economice din localitate, iar diferenta de 46% sunt angajati in unitati economice din Bucuresti, ceea ce incadreaza localitatea in indicatorul nr. 2 din anexa II a Legii 351/2001.

In comuna Chitila functioneaza in prezent un numar de 212 societati comerciale, din care , pe actiuni - 28 ,iar diferenta - 184 societati cu raspundere limitata, precum si un numar de 43 asociatii familiale si persoane fizice autorizate.



Societatile comerciale mai sus mentionate, cat si asociatiile familiale contribue la realizarea bugetului local din venituri proprii, in proportie de peste 50%.

#### **8). Serviciile publice.**

Serviciile publice prestate pe teritoriul localitatii sunt:

##### **a). Alimentarea cu apa.**

Din lungimea totala a stazilor din localitate, 64% au retele de distributie a apei , ceea ce o incadreaza in indicatorul nr.11, din anexa II la Legea nr. 351/2001.

Reteaua de distributie a apei se afla in acest moment intr-un amplu proces de extindere si modernizare.

##### **b). Canalizarea.**

In prezent se constata ca 52% din lungimea totata a strazilor existente in localitate au retele de canalizare, partial finalizate.

##### **c). Colectarea reziduurilor.**

In comuna Chitila reziduurile sunt colectate de firma Rosal ECO SRL ce le depoziteaza pe groapa administrata de firma IRIDEX pe teritoriul comunei Chiajna, indeplinindu-se astfel si indicatorul nr. 16 din anexa II la Legea nr.315/2001.

#### **d). Transportul in comun.**

Comuna Chitila este strabatut de Soseaua Bucuresti – Pitesti si transportul in comun este bine asigurat cu mijloace de transport rutiere . Autobuzele 164, 165 si 150 fac jonctiunea cu tramvaiele 45, 20, 24, metroul, autobuzele 300, 105, precum si troleibuzele 97,87,65. In prezent functioneaza si o linie de maxi-taxi ce are traseul pana la Gara de Nord, asigurindu-se transportul populatiei in conditii optime, la locurile de munca, unitati de invatamint, sanitare, cat si catre Bucuresti. De asemeni exista si posibilitatea efectuarii deplasarii catre/de la Bucuresti, sau spre provincie cu mijloace de transport CFR.

#### **e).Retele electrice.**

Toate strazile din comuna Chitila sunt electrificate, iluminatul public fiind asigurat cu corpuri moderne de iluminat.

#### **f).Gaze naturale.**

Precizam ca in proportie de 85% sunt relizate retele stradale de distributie a gazelor naturale, urmind ca in perioada imediat urmatoare sa se extinda la nivelul intregii comune.

#### **g). Retele de telefonie.**


Comuna Chitila este conectata la retelele nationale si internationale de telefonie prin cablu de fibra optica, fapt ce permite o buna comunicare in conditii urbane.

#### **9).Simbolurile specifice ale localitatii.**

Simbolul specific al localitatii este –„Zilele localitatii

Chitila ,, organizate in primele zile de sambata si duminica din luna septembrie.

PRIMAR,  
EMILIAN OPREA



SECRETAR,  
ANICUTA POPESCU

A handwritten signature in black ink, appearing to read "Anicuta Popescu", written below the printed name of the secretary.

# HARTA ADMINISTRATIVĂ A JUDEȚULUI ILFOV

